


Przemysław Nakonieczny

Modliborzyce 19.02.2024

Pan Marcin Filipiak
Wójt Gminy Dąbrowa Biskupia
ul. Topolowa 2
88-133 Dąbrowa Biskupia

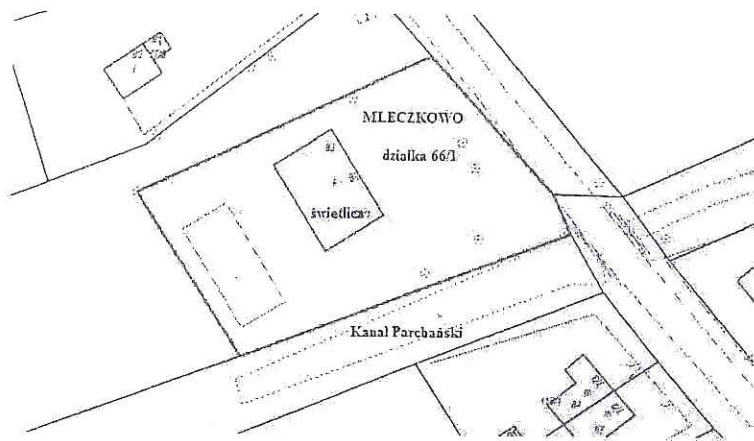


PETYCJA

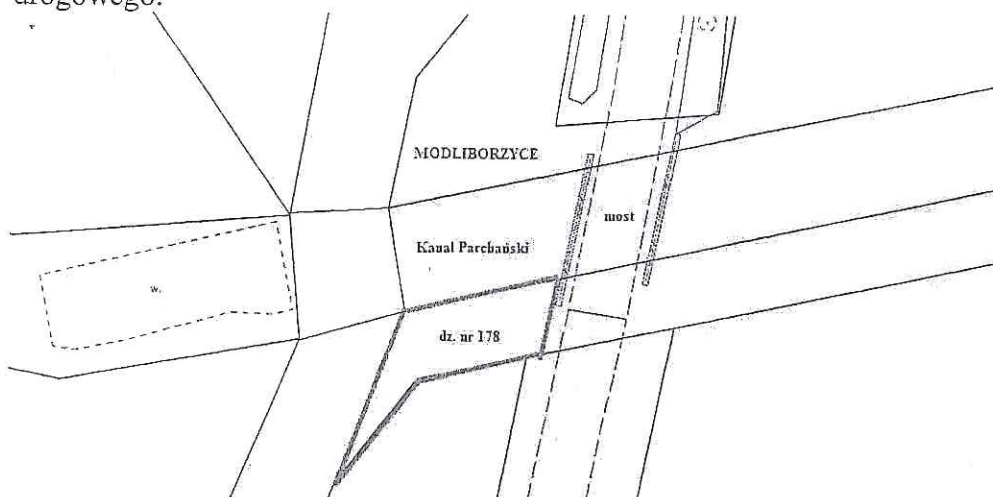
Niniejszym na podstawie art.2 ust.1 i 2 Ustawy z dnia 11 lipca 2014 roku o petycjach (Dz.U. z dnia 5 września 2014 r. poz.1195) składamy petycję w sprawie **zakupu niezbędnego sprzętu i utworzenia na działkach gminnych przystani kajakowych w miejscowości Mleczkowo i Modliborzyce umożliwiających spływy kajakowe po Kanale Parchańskim.**

Mając na uwadze rozwój turystyki na terenie naszej gminy, jej promocję poprzez odkrywanie walorów przyrodniczych i inżynierskich, wnioskuję o utworzenie na potrzeby lokalnej społeczności:

1. Głównej bazy kajakowej z przystanią w miejscowości Mleczkowo na działce 66/1 obręb Mleczkowo. Zakupu co najmniej dwóch dwuosobowych kajaków z pełnym osprzętem, przyczepki do przewożenia kajaków, obiektu umożliwiającego przechowywanie w/w sprzętu (np. kontener morski, garaż blaszany).



2. Przystani kajakowej w miejscowości Modliborzyce na działce gminnej nr 178 obręb Modliborzyce na odcinku między południowymi przyczółkami starego i nowego mostu drogowego.



Uzasadnienie. Będzie to zadanie niewymagające dużych nakładów finansowych, a jednocześnie bardzo promujące walory naszej gminy. Pierwszy spływ kajakowy Kanałem Parchańskim na odcinku Słońsko – Parchanie – Modliborzyce – Brudnia – Stanomin – Mleczkowo - Wilkostowo został opisany w numerze 1(85) 2023 magazynu Dąbrowianin. Przedstawiono tam możliwości rozwoju lokalnej turystyki jakie daje nam Kanał Parchański. Dodatkowo w kolejnym numerze opisano liczne i ciekawe obiekty mostowe, jakie można spotkać na trasie spływu. Odcinek kanału Parchanie – Stanomin jest wykonany w głębokim kilkumetrowym wykopie, co bardzo utrudnia wodowanie i wydostanie kajaku na brzeg. Jedyne dogodne miejsce na tym odcinku jest wskazana lokalizacja między dwoma mostami w Modliborzycach. Odcinek kanału Stanomin – Wilkostowo jest płytszy a nurt bardziej wartki przez co spływ nabiera innego charakteru. Działka gminna 66/1 w Mleczkowie idealnie nadaje się na utworzenie bazy kajakowej, ponieważ sąsiaduje bezpośrednio z kanałem oraz posiada łagodne zejście do wody. Kanał Parchański łączy się za Wilkostowem z rzeką Tążyną, która z kolei wpada do Wisły, co dodatkowo uatrakcyjnia przedmiotowe zadanie.

Z poważaniem

Przemysław Nakonieczny